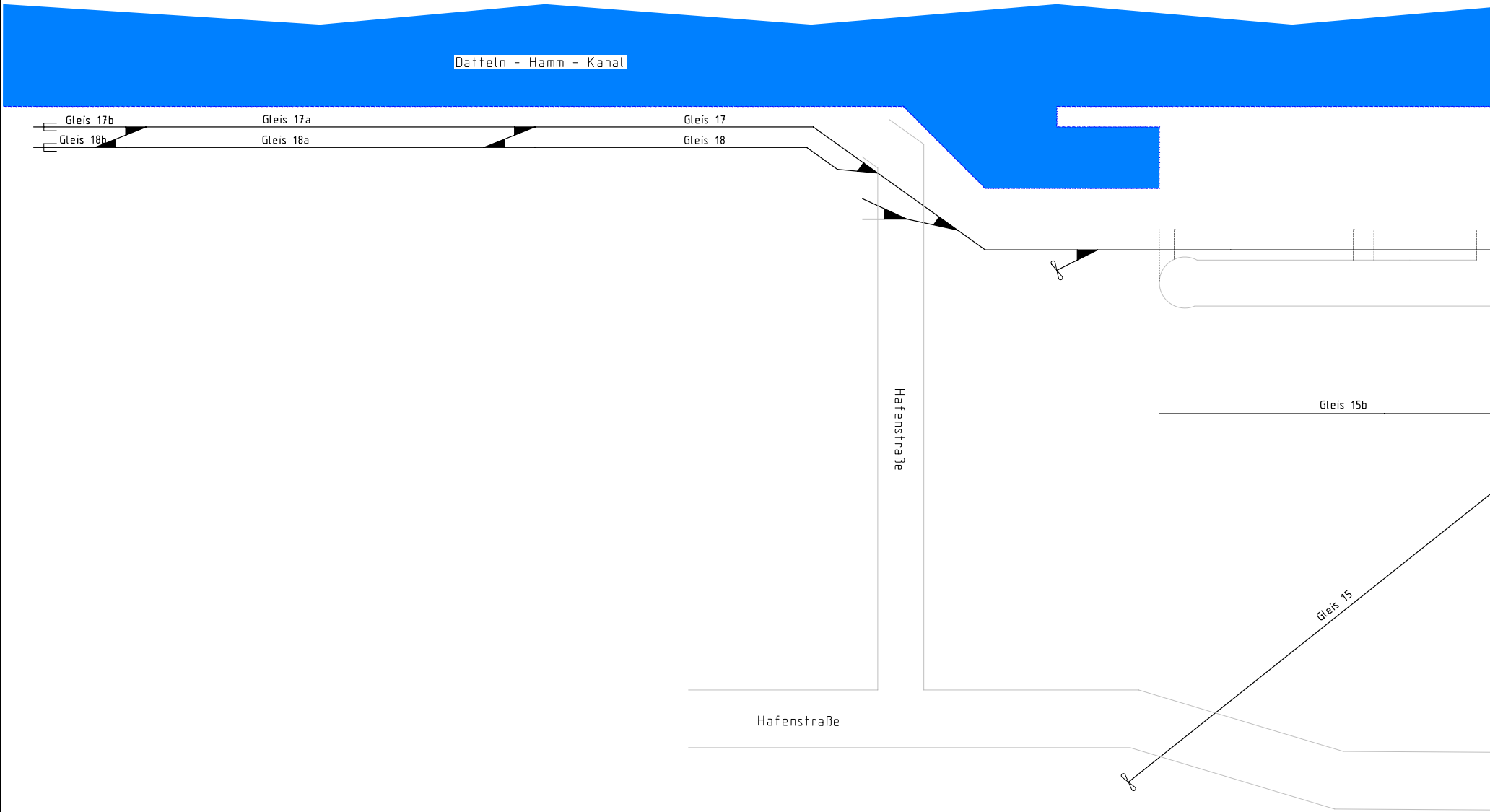
Datteln - Hamm - Kanal
Gleis 17b
Gleis 17a
Gleis 17
Gleis 18b
Gleis 18a
Gleis 18
Hafenstraße
Gleis 15b
Gleis 15
Hafenstraße

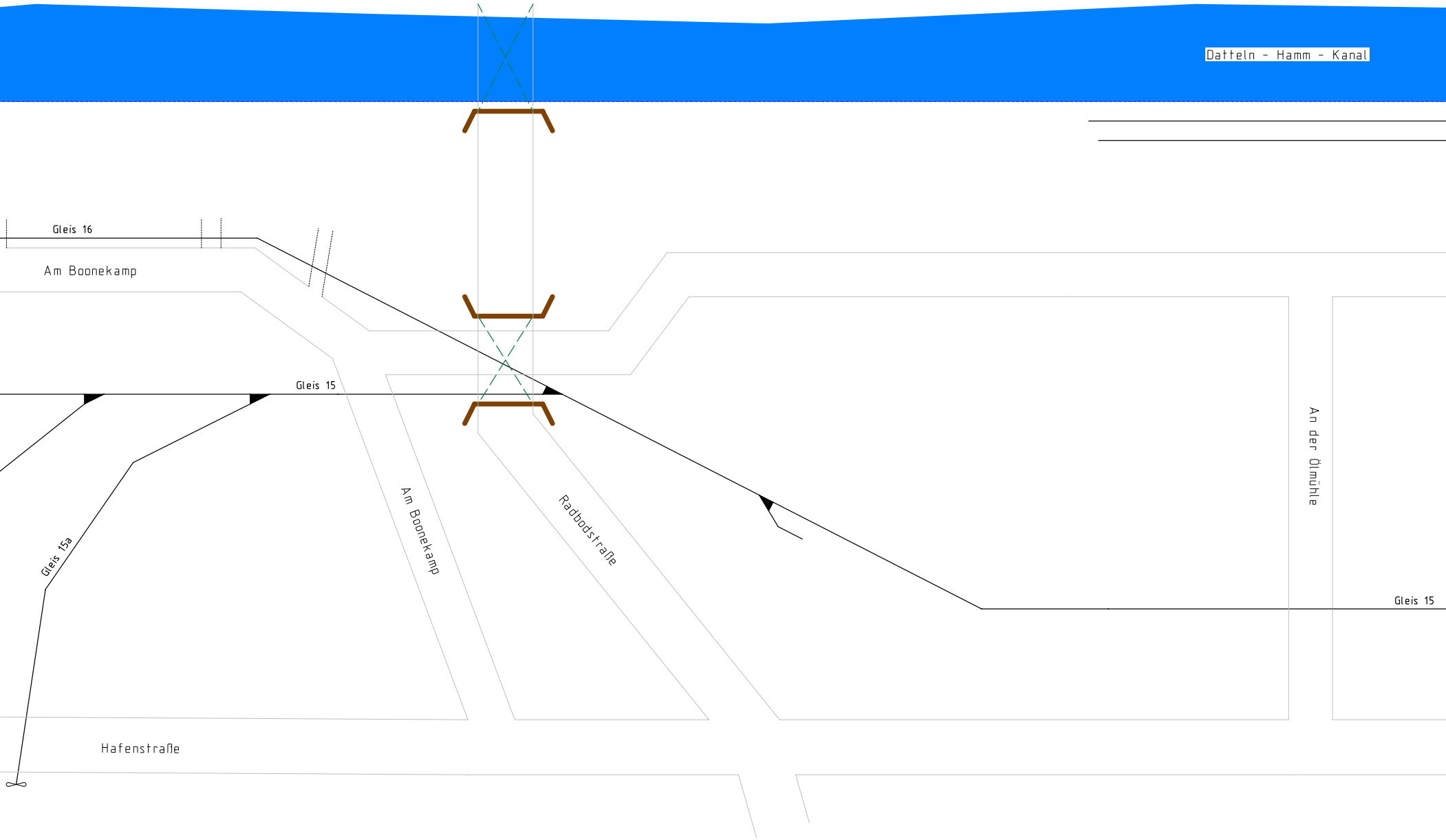
Datteln - Hamm - Kanal
Gleis 16
Am Boonekamp
Gleis 15
Gleis 15a
Am Boonekamp
Radbodstraße
An der Ölmühle
Gleis 15
Hafenstraße

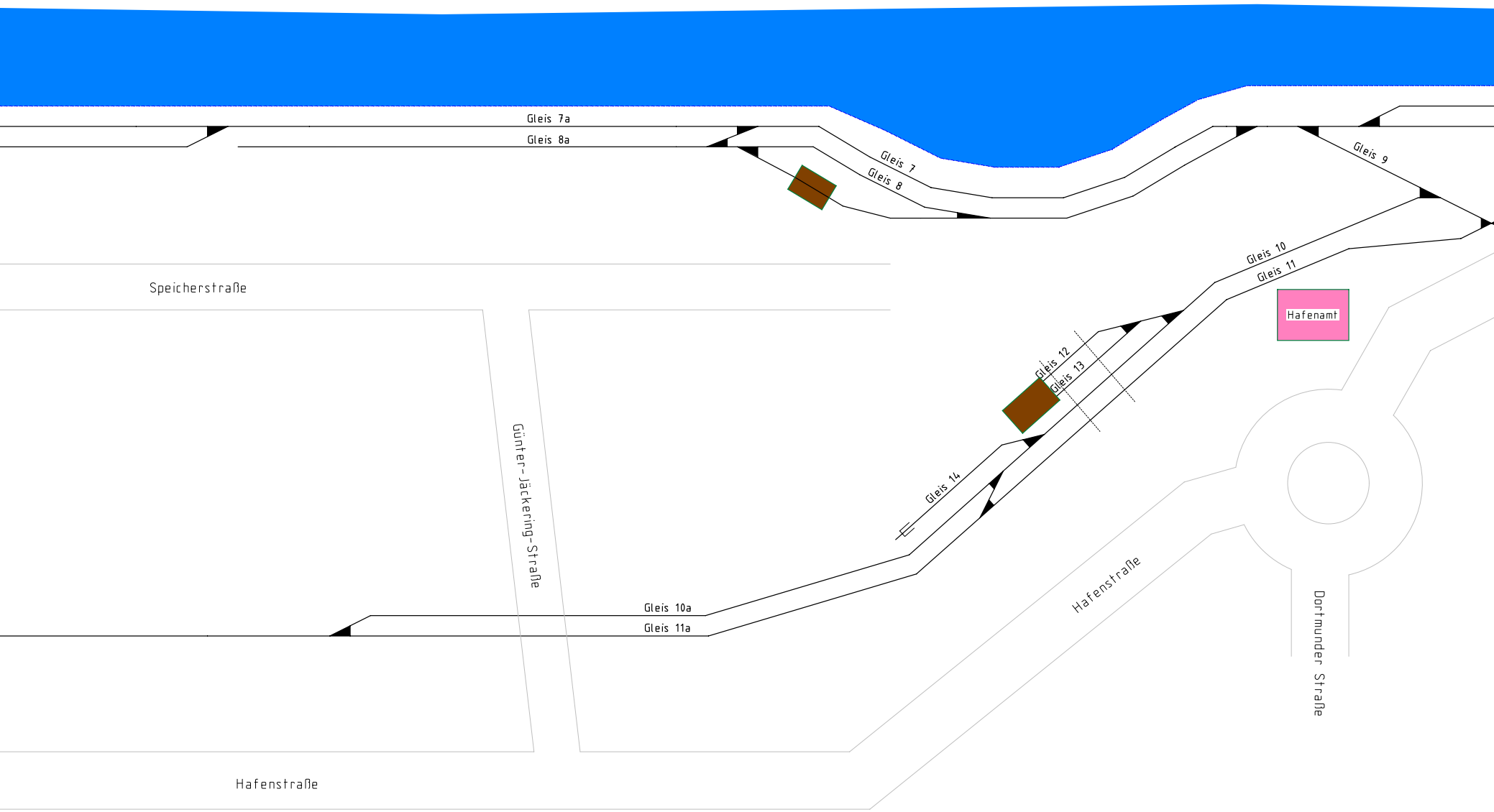
Gleis 7a
Gleis 8a
Gleis 7
Gleis 8
Gleis 9
Speicherstraße
Gleis 10
Gleis 11
Hafenamt
Gleis 12
Gleis 13
Gleis 14
Günter-Jäckering-Straße
Hafenstraße
Dortmunder Straße
Gleis 10a
Gleis 11a
Hafenstraße

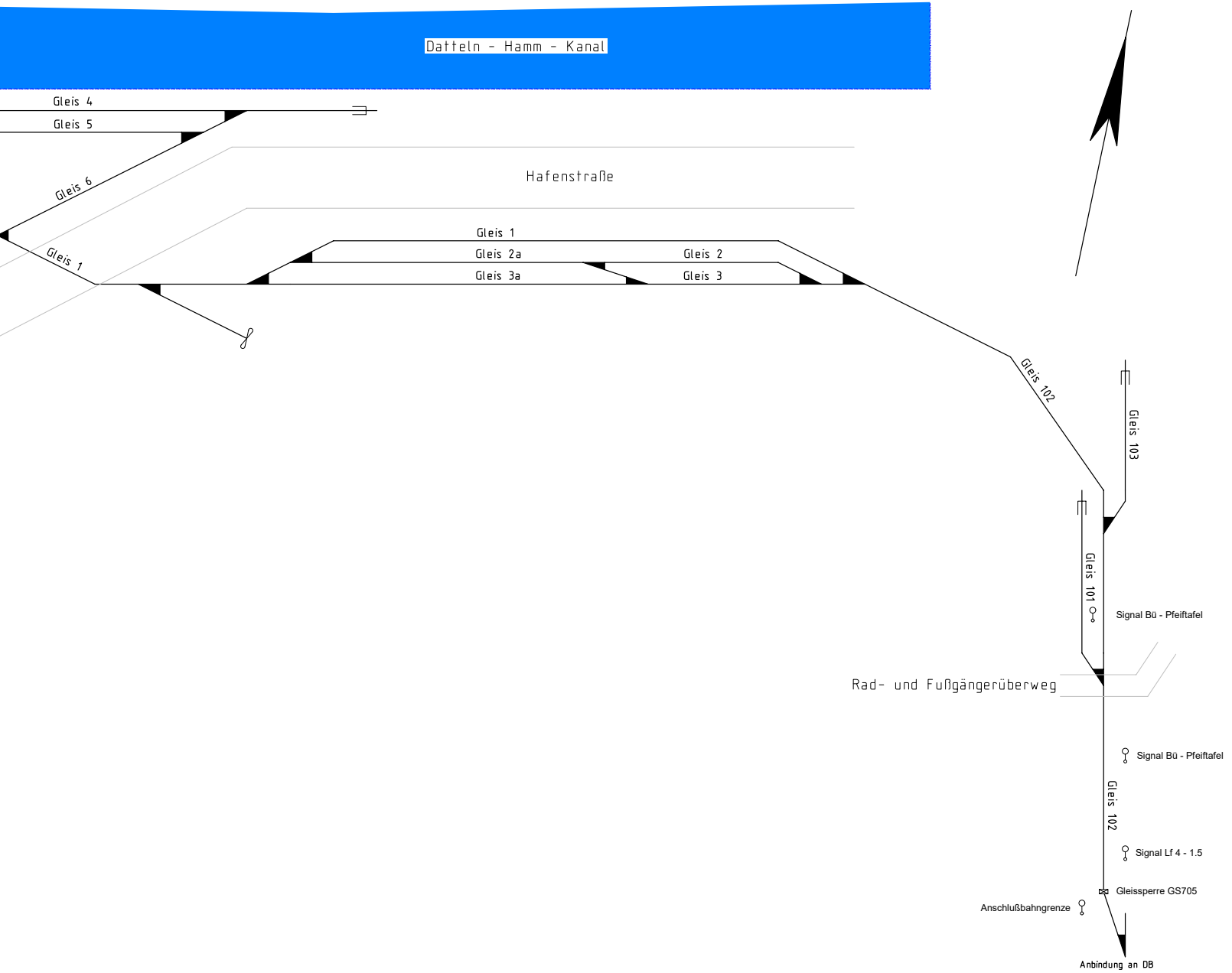
Datteln - Hamm - Kanal
Gleis 4
Gleis 5
Gleis 6
Hafenstraße
Gleis 1
Gleis 1
Gleis 2a
Gleis 2
Gleis 3a
Gleis 3
Gleis 102
Gleis 103
Gleis 101
Signal Bü - Pfeiftafel
Rad- und Fußgängerüberweg
Signal Bü - Pfeiftafel
Gleis 102
Signal Lf 4 - 1.5
Gleissperre GS705
Anschlußbahngrenze
Anbindung an DB

Energie- und Wasserversorgung Hamm GmbH

C2102 - Vermessung / Netzdokumentation / GIS

Projektbezeichnung:	**Hafen Hamm - Gleisschemaplan**		
Dateipfad:	22\Intern\Projekte\Sonstige Pojekte\Hafen Bahngleismessung Endstand		
Maßstab:	**unmaßstäblich**	Plan:	**1 / 1**
Gemeinde:	**Hamm**	Tiefbaufirma:	
Gemarkung:	**Hamm**	Rohrbaufirma:	
Flur:	**46 u.a.**		
Bearbeiter Planung:		Baubeauftragter:	
Vermessung durch:	**Köster, Dirk u.a.**	Projektbeauftragter:	**Schmidt, Daniel**
Sparte:		Sichtvermerk:	
Messung: ———	Bestand: – – – – –	Datum:	**02.09.2025**
Erläuterungen:	NHN: Höhen des Höhennetzes DHHN 2016; Koordinatensystem: ETRS 1989		